

Janssen de Jong projectontwikkeling

Blauwe Beek te Oploo

verkooptekening kavel 81



Indieningsvorm	rapporttekening	Schaal	1:200
Formaat	A3	Datum	27-02-2024
Besteksnummer	n.v.t.		
Bestandsnaam	1834-01-R16-3-VKT.dwg		
Projectleider	T. de Kort	Gecontroleerd	T. de Kort
Getekend	E. Hubertus	Vrijgave	T. de Kort

Tekening
R16-VKT

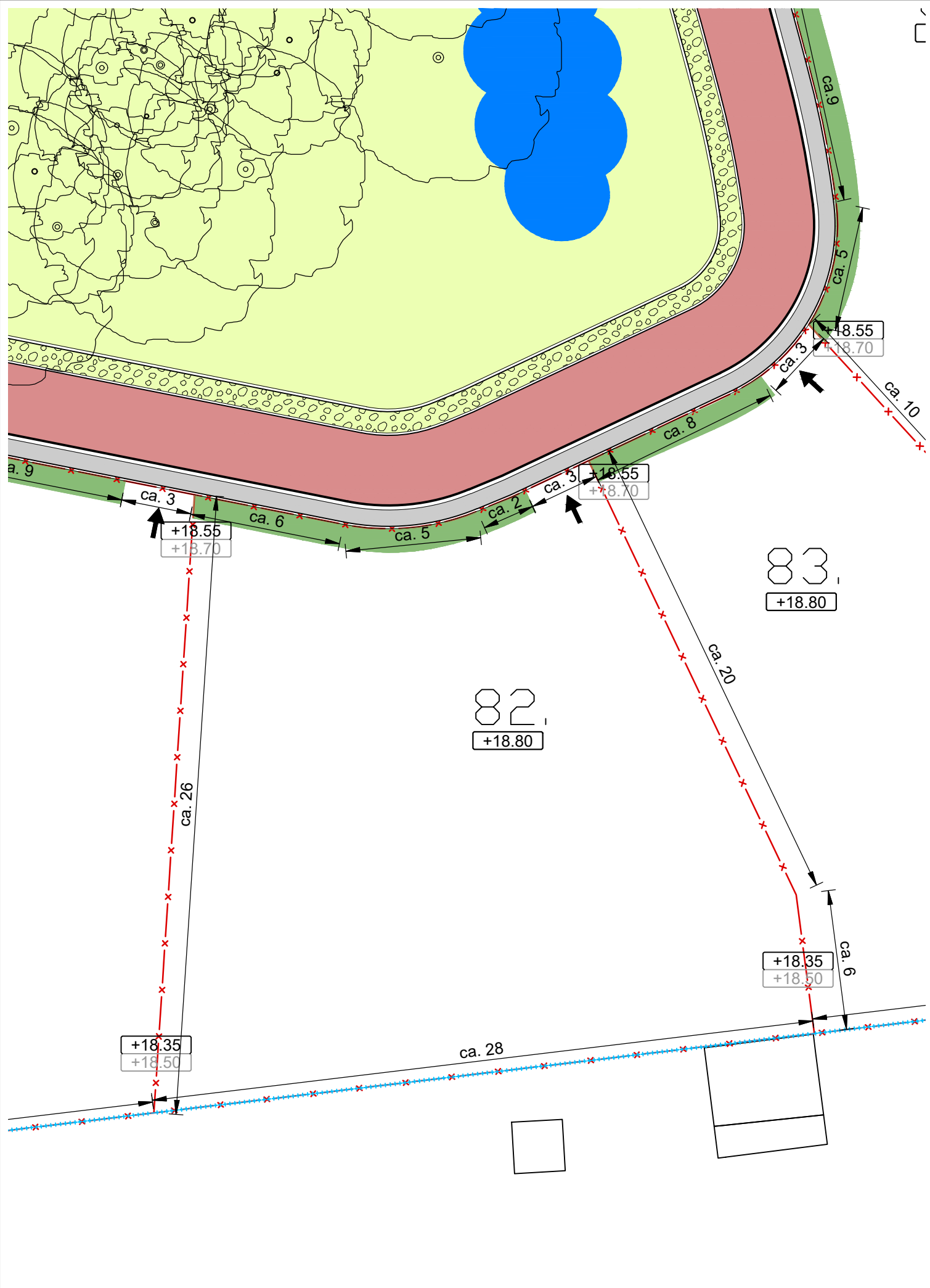
Versie
3

legenda

	betonstraatsteen rijbaan		perceel afwerk hoogte planhoogte Bouwrijp fase planhoogte Woonrijp fase
	grasbetonstenen rabbatstrook		bouwpeil hoogte voorlopig voorstel
	graskeiblok rabbatstrook		inrit woning/perceel
	betontegels trottoirs, inritten en achterpaden		perceelsgrens
	groen		begrenzing plangebied
	haag op erf 80 cm hoog Door koper aan te planten		bestaande boom
	haag op erf 170 cm hoog Door koper aan te planten		



- Globale maatvoering in meters, tenzij anders aangegeven
- Hoogtematen in meters t.o.v. N.A.P.
- Deze tekening is voor wat betreft de inrichting van het terrein rondom het bouwkevel opgesteld op basis van de beschikbare gegevens. Aan de inrichting van het openbaar gebied zijn geen rechten te ontleen. Bestaande bomen in het openbaar gebied zijn niet opgenomen op deze tekening, anders dan de bomen die op eigen terrein staan. Voor de bouw mogelijkheden en restricties verwijzen we naar het vigerende bestemmingsplan, in te zien op ruimtelijkeplannen.nl





Janssen de Jong projectontwikkeling

Blauwe Beek te Oploo

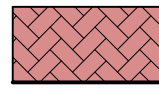
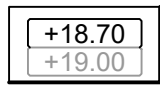

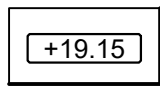

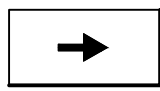
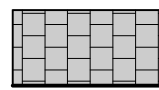
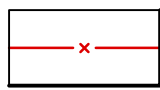



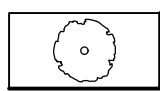
verkooptekening kavel 82

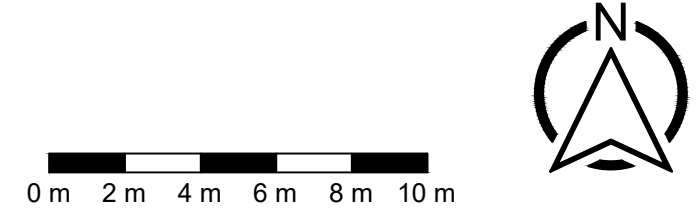
Tekening
R16-VKT

Versie
3

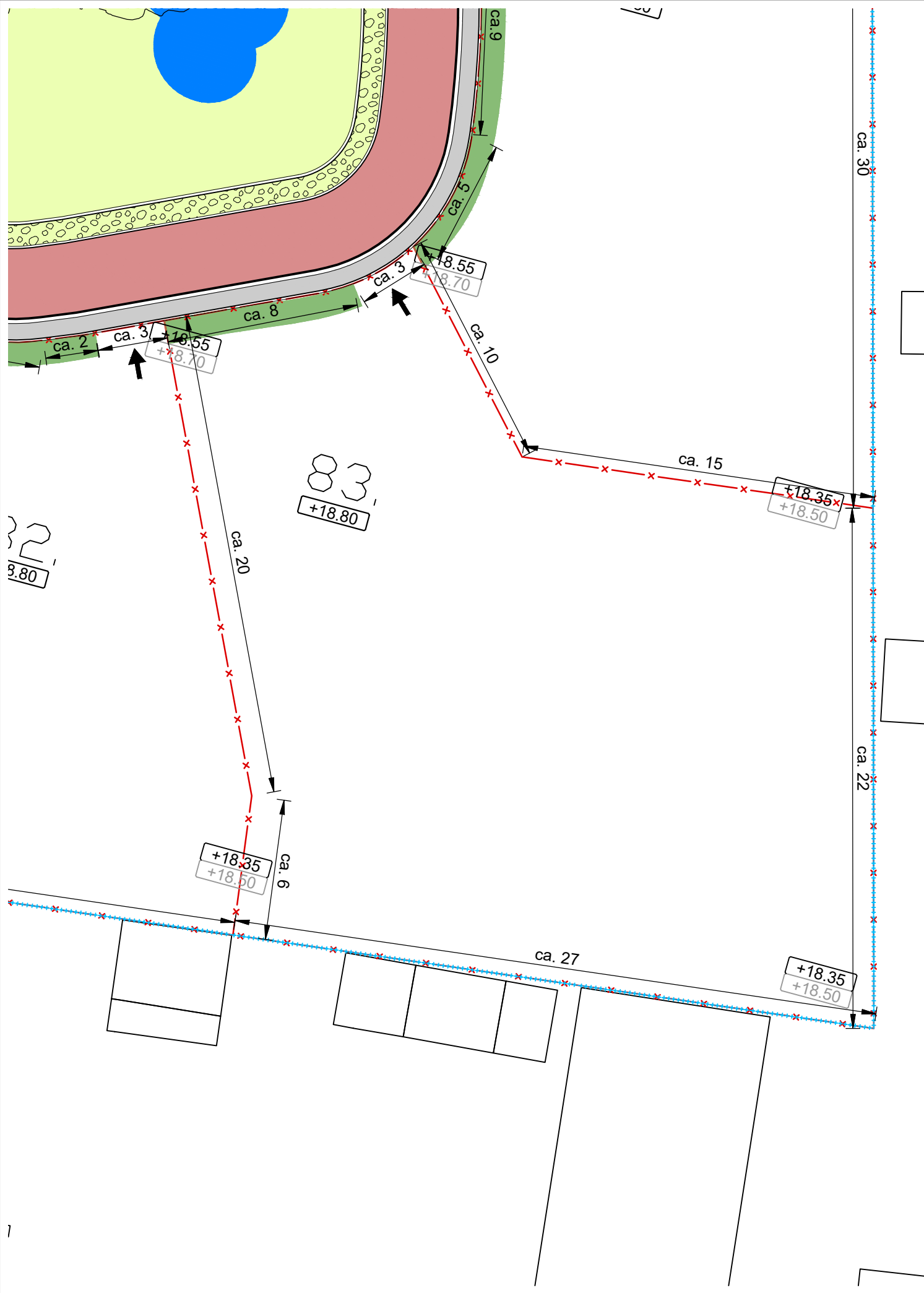
Indieningsvorm	rapporttekening	Schaal	1:200
Formaat	A3	Datum	27-02-2024
Besteksnummer	n.v.t.	Bestandsnaam	1834-01-R16-3-VKT.dwg
Projectleider	T. de Kort	Gecontroleerd	T. de Kort
Getekend	E. Hubertus	Vrijgave	T. de Kort

legenda

 betonstraatsteen rijbaan	 perceel afwerk hoogte planhoogte Bouwrijp fase planhoogte Woonrijp fase
 grasbetonstenen rabbatstrook	 bouwpeil hoogte voorlopig voorstel
 graskeiblok rabbatstrook	 inrit woning/perceel
 betontegels trottoirs, inritten en achterpaden	 perceelsgrens
 groen	 begrenzing plangebied
 haag op erf 80 cm hoog Door koper aan te planten	 bestaande boom



- Globale maatvoering in meters, tenzij anders aangegeven
- Hoogtematen in meters t.o.v. N.A.P.
- Deze tekening is voor wat betreft de inrichting van het terrein rondom het bouw perceel opgesteld op basis van de beschikbare gegevens. Aan de inrichting van het openbaar gebied zijn geen rechten te ontleen. Bestaande bomen in het openbaar gebied zijn niet opgenomen op deze tekening, anders dan de bomen die op eigen terrein staan. Voor de bouw mogelijkheden en restricties verwijzen we naar het vigerende bestemmingsplan, in te zien op ruimtelijkeplannen.nl





Janssen de Jong projectontwikkeling

Blauwe Beek te Oploo



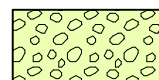
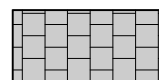


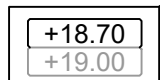
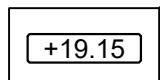
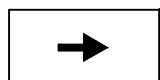
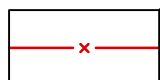
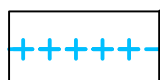
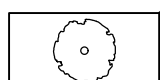
verkooptekening kavel 83

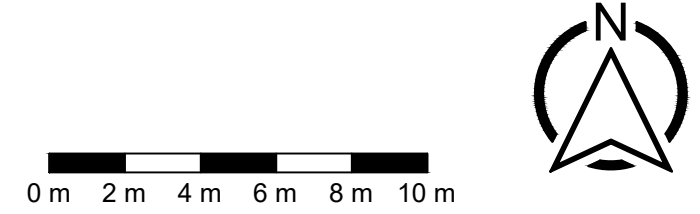
Tekening
R16-VKT

Versie
3

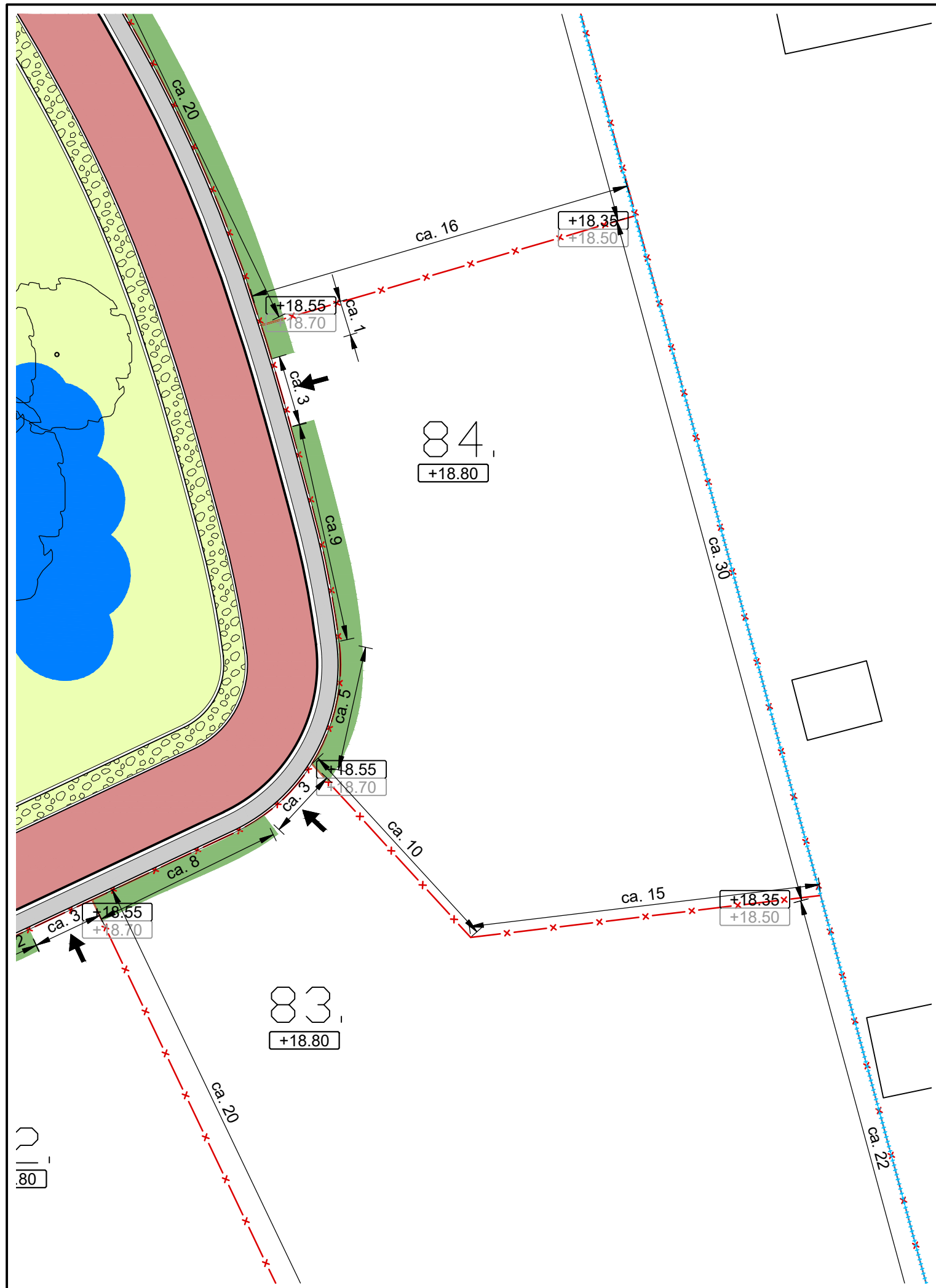
Indieningsvorm	rapporttekening	Schaal	1:200
Formaat	A3	Datum	27-02-2024
Besteksnummer	n.v.t.	Bestandsnaam	1834-01-R16-3-VKT.dwg
Projectleider	T. de Kort	Gecontroleerd	T. de Kort
Getekend	E. Hubertus	Vrijgave	T. de Kort

legenda

<ul style="list-style-type: none">  betonstraatsteen rijbaan  grasbetonstenen rabbatstrook  graskeiblok rabbatstrook  betontegels trottoirs, inritten en achterpaden  groen  haag op erf 80 cm hoog Door koper aan te planten 	<ul style="list-style-type: none">  perceel afwerk hoogte planhoogte Bouwrijp fase planhoogte Woonrijp fase  bouwpeil hoogte voorlopig voorstel  inrit woning/perceel  perceelsgrens  begrenzing plangebied  bestaande boom
---	---



- Globale maatvoering in meters, tenzij anders aangegeven
- Hoogtematen in meters t.o.v. N.A.P.
- Deze tekening is voor wat betreft de inrichting van het terrein rondom het bouwkavel opgesteld op basis van de beschikbare gegevens. Aan de inrichting van het openbaar gebied zijn geen rechten te ontleen. Bestaande bomen in het openbaar gebied zijn niet opgenomen op deze tekening, anders dan de bomen die op eigen terrein staan. Voor de bouwmogelijkheden en restricties verwijzen we naar het vigerende bestemmingsplan, in te zien op ruimtelijkeplannen.nl



Janssen de Jong projectontwikkeling

Blauwe Beek te Oploo

verkooptekening kavel 84


Indieningsvorm	rapporttekening	Schaal	1:200
Formaat	A3	Datum	27-02-2024
Besteksnummer	n.v.t.		
Bestandsnaam	1834-01-R16-3-VKT.dwg		
Projectleider	T. de Kort	Gecontroleerd	T. de Kort
Getekend	E. Hubertus	Vrijgave	T. de Kort

Tekening
R16-VKT

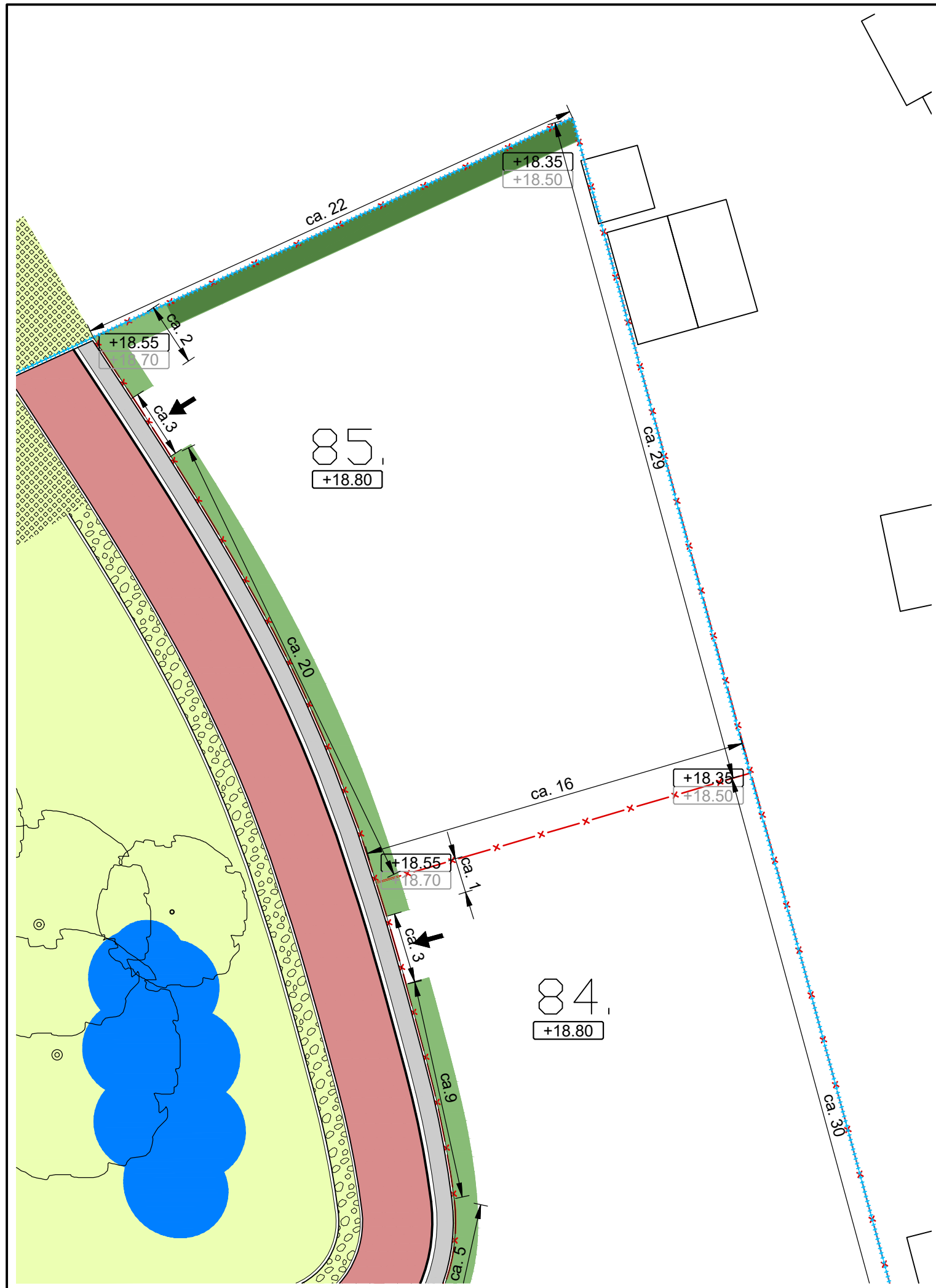
Versie
3

legenda

	betonstraatsteen rijbaan		perceel afwerk hoogte planhoogte Bouwrijp fase planhoogte Woonrijp fase
	grasbetonstenen rabbatstrook		bouwpeil hoogte voorlopig voorstel
	graskeiblok rabbatstrook		inrit woning/perceel
	betontegels trottoirs, inritten en achterpaden		perceelsgrens
	groen		begrenzing plangebied
	haag op erf 80 cm hoog Door koper aan te planten		bestaande boom



- Globale maatvoering in meters, tenzij anders aangegeven
- Hoogtematen in meters t.o.v. N.A.P.
- Deze tekening is voor wat betreft de inrichting van het terrein rondom het bouwkevel opgesteld op basis van de beschikbare gegevens. Aan de inrichting van het openbaar gebied zijn geen rechten te ontleen. Bestaande bomen in het openbaar gebied zijn niet opgenomen op deze tekening, anders dan de bomen die op eigen terrein staan. Voor de bouw mogelijkheden en restricties verwijzen we naar het vigerende bestemmingsplan, in te zien op ruimtelijkeplannen.nl



Janssen de Jong projectontwikkeling

Blauwe Beek te Oploo

verkooptekening kavel 85


Indieningsvorm	rapporttekening	Schaal	1:200
Formaat	A3	Datum	27-02-2024
Besteksnummer	n.v.t.		
Bestandsnaam	1834-01-R16-3-VKT.dwg		
Projectleider	T. de Kort	Gecontroleerd	T. de Kort
Getekend	E. Hubertus	Vrijgave	T. de Kort

Tekening
R16-VKT

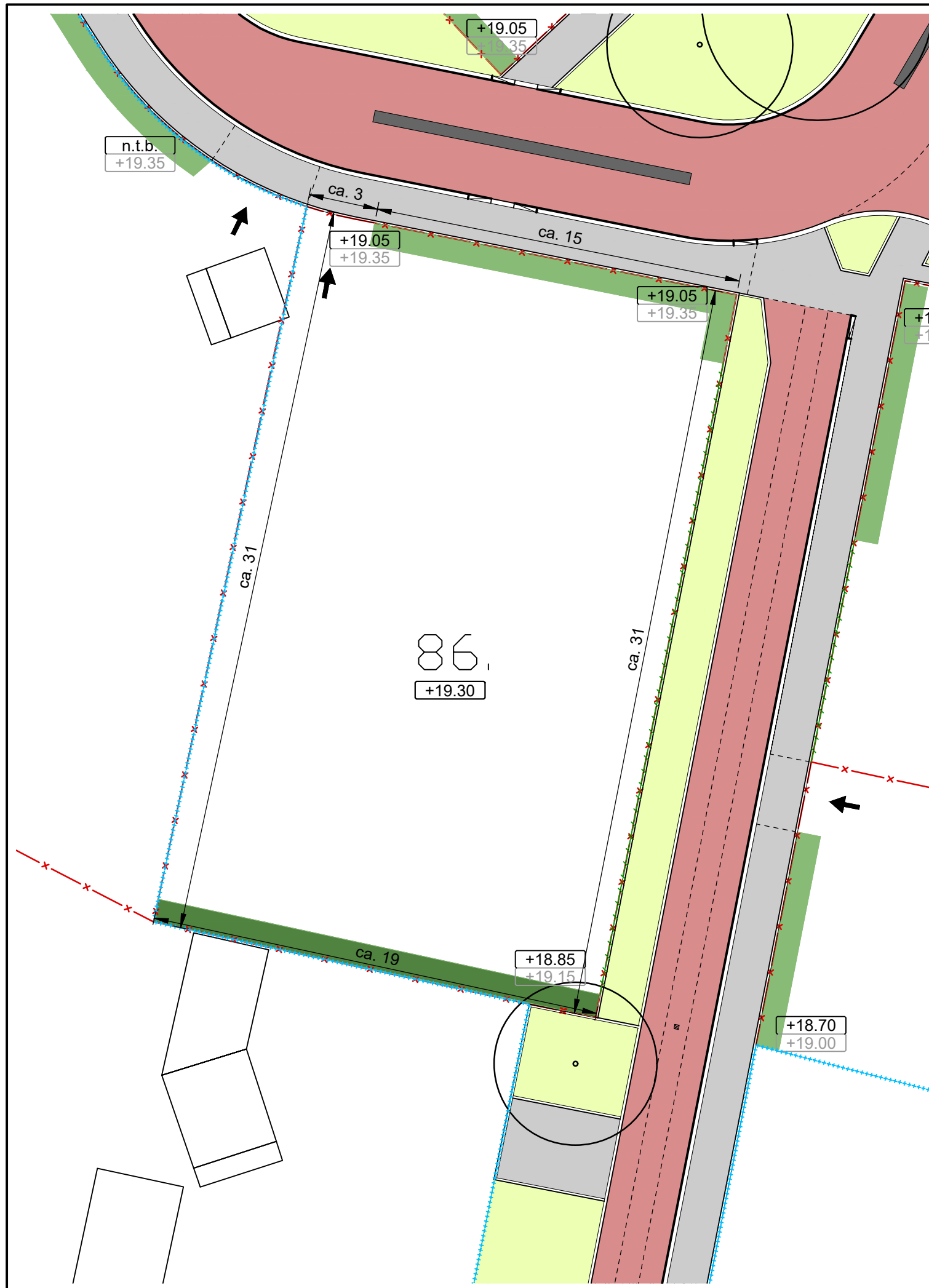
Versie
3

legenda

	betonstraatsteen rijbaan		perceel afwerk hoogte planhoogte Bouwrijp fase planhoogte Woonrijp fase
	grasbetonstenen rabbatstrook		bouwpeil hoogte voorlopig voorstel
	graskeiblok rabbatstrook		inrit woning/perceel
	betontegels trottoirs, inritten en achterpaden		perceelsgrens
	groen		begrenzing plangebied
	haag op erf 80 cm hoog Door koper aan te planten		bestaande boom
	haag op erf 170 cm hoog Door koper aan te planten		



- Globale maatvoering in meters, tenzij anders aangegeven
- Hoogtematen in meters t.o.v. N.A.P.
- Deze tekening is voor wat betreft de inrichting van het terrein rondom het bouwkevel opgesteld op basis van de beschikbare gegevens. Aan de inrichting van het openbaar gebied zijn geen rechten te ontleen. Bestaande bomen in het openbaar gebied zijn niet opgenomen op deze tekening, anders dan de bomen die op eigen terrein staan. Voor de bouw mogelijkheden en restricties verwijzen we naar het vigerende bestemmingsplan, in te zien op ruimtelijkeplannen.nl



Janssen de Jong projectontwikkeling

Blauwe Beek te Oploo

verkooptekening kavel 86


Indieningsvorm	rapporttekening	Schaal	1:200
Formaat	A3	Datum	27-02-2024
Besteksnummer	n.v.t.		
Bestandsnaam	1834-01-R16-3-VKT.dwg		
Projectleider	T. de Kort	Gecontroleerd	T. de Kort
Getekend	E. Hubertus	Vrijgave	T. de Kort

Tekening
R16-VKT

Versie
3

legenda

	betonstraatsteen rijbaan		perceel afwerk hoogte planhoogte Bouwrijp fase planhoogte Woonrijp fase
	grasbetonstenen rabbatstrook		bouwpeil hoogte voorlopig voorstel
	graskeiblok rabbatstrook		inrit woning/perceel
	betontegels trottoirs, inritten en achterpaden		perceelsgrens
	betontegel goot		begrenzing plangebied
	groen		bestaande boom
	haag op erf 80 cm hoog Door koper aan te planten		nieuwe boom
	haag op erf 170 cm hoog Door koper aan te planten		begroeid hekwerk 180 cm hoog Door koper aan te brengen en aan te planten



- Globale maatvoering in meters, tenzij anders aangegeven
- Hoogtematen in meters t.o.v. N.A.P.
- Deze tekening is voor wat betreft de inrichting van het terrein rondom het bouwkavel opgesteld op basis van de beschikbare gegevens. Aan de inrichting van het openbaar gebied zijn geen rechten te ontleen. Bestaande bomen in het openbaar gebied zijn niet opgenomen op deze tekening, anders dan de bomen die op eigen terrein staan. Voor de bouw mogelijkheden en restricties verwijzen we naar het vigerende bestemmingsplan, in te zien op ruimtelijkeplannen.nl